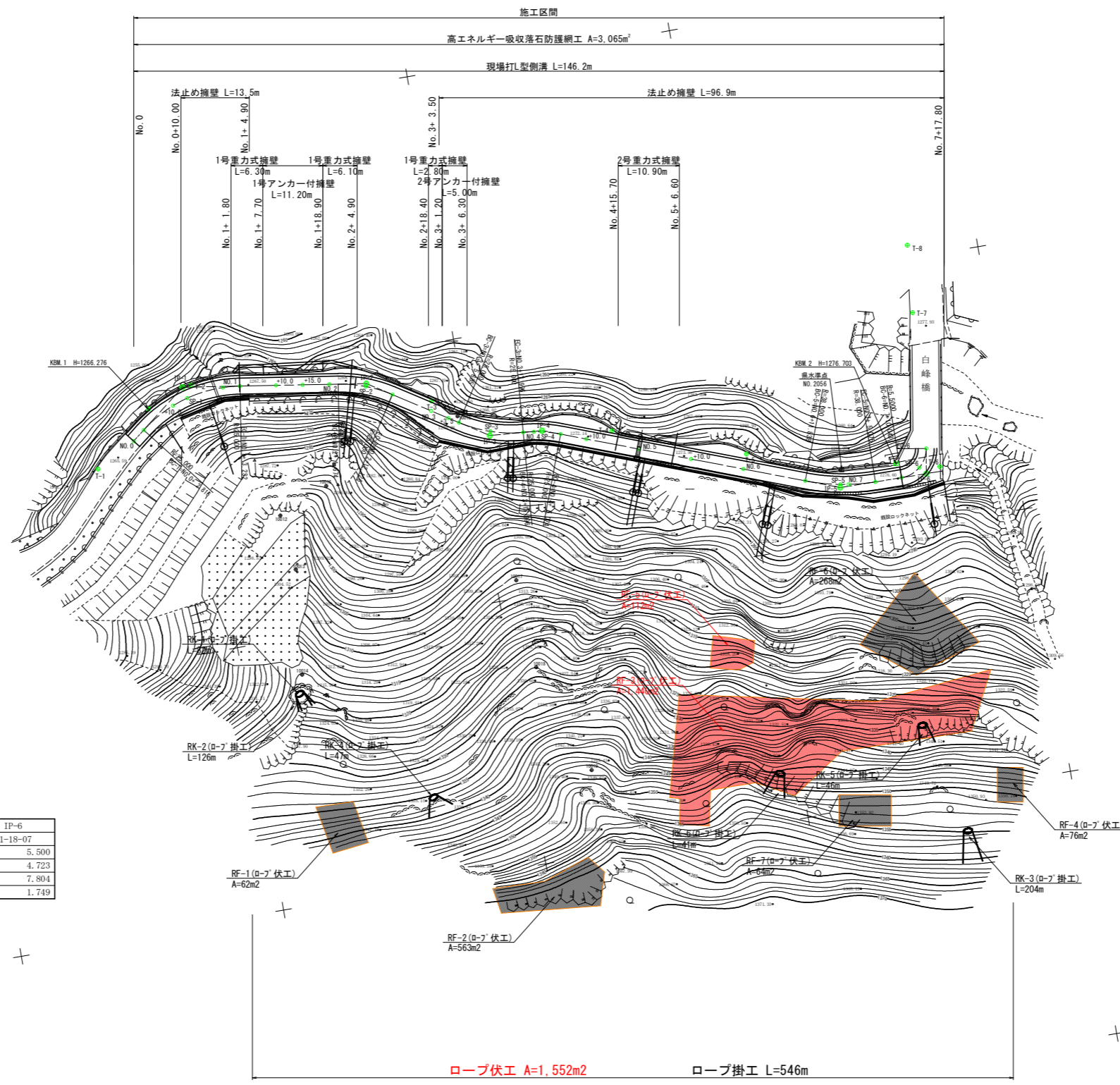


平面図 S=1:500



(任意座標)

点名	X	Y
10100:T-1	1012.423	1019.940
10200:T-2	1000.000	1000.000
10300:T-3	1010.715	956.067
10400:T-4	1022.119	923.680
10500:T-5	1030.706	899.565
10600:T-6	1039.403	864.212
10700:T-7	1010.067	864.223
10800:T-8	997.415	863.007

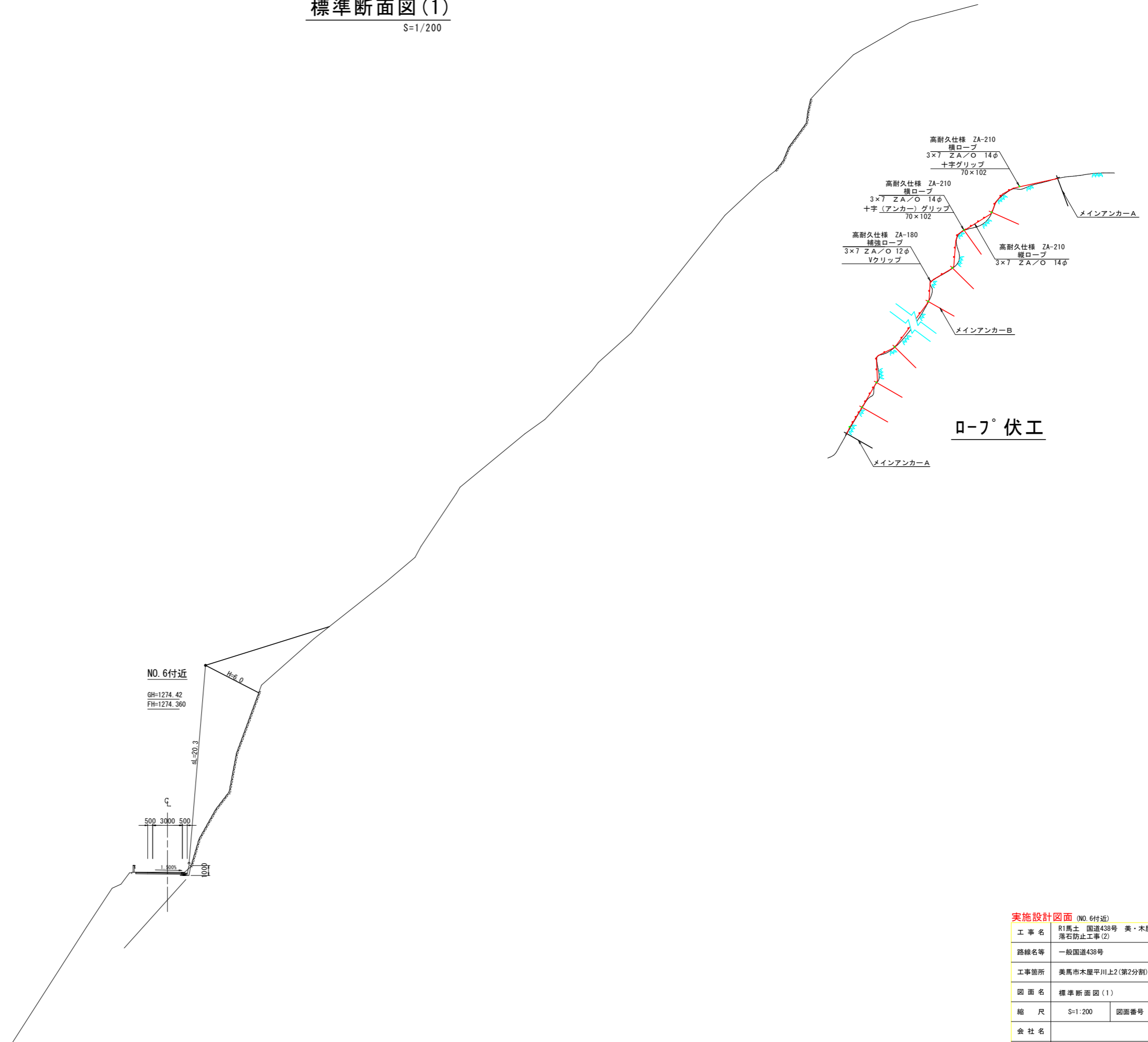
曲線要素表

IP	IP-1	IP-2	IP-3	IP-4	IP-5	IP-6
IA	46-47-28	23-57-19	28-12-56	16-13-16	19-57-32	81-18-07
R	25.000	25.000	25.000	25.000	38.000	5.500
TL	10.816	5.304	6.283	3.563	6.686	4.723
CL	20.416	10.452	12.311	7.078	13.237	7.804
SL	2.239	0.556	0.777	0.253	0.584	1.749

実施設計図面			
工事名	R1馬土 国道438号 美・木屋平川上2 落石防止工事(2)		
路線名等	一般国道438号		
工事箇所	美馬市木屋平川上2(第2分割)		
図面名	平面図		
縮尺	S=1:500	図面番号	1 / 3
会社名			
事業者名	徳島県西部総合県民局 県土整備部(美馬)		

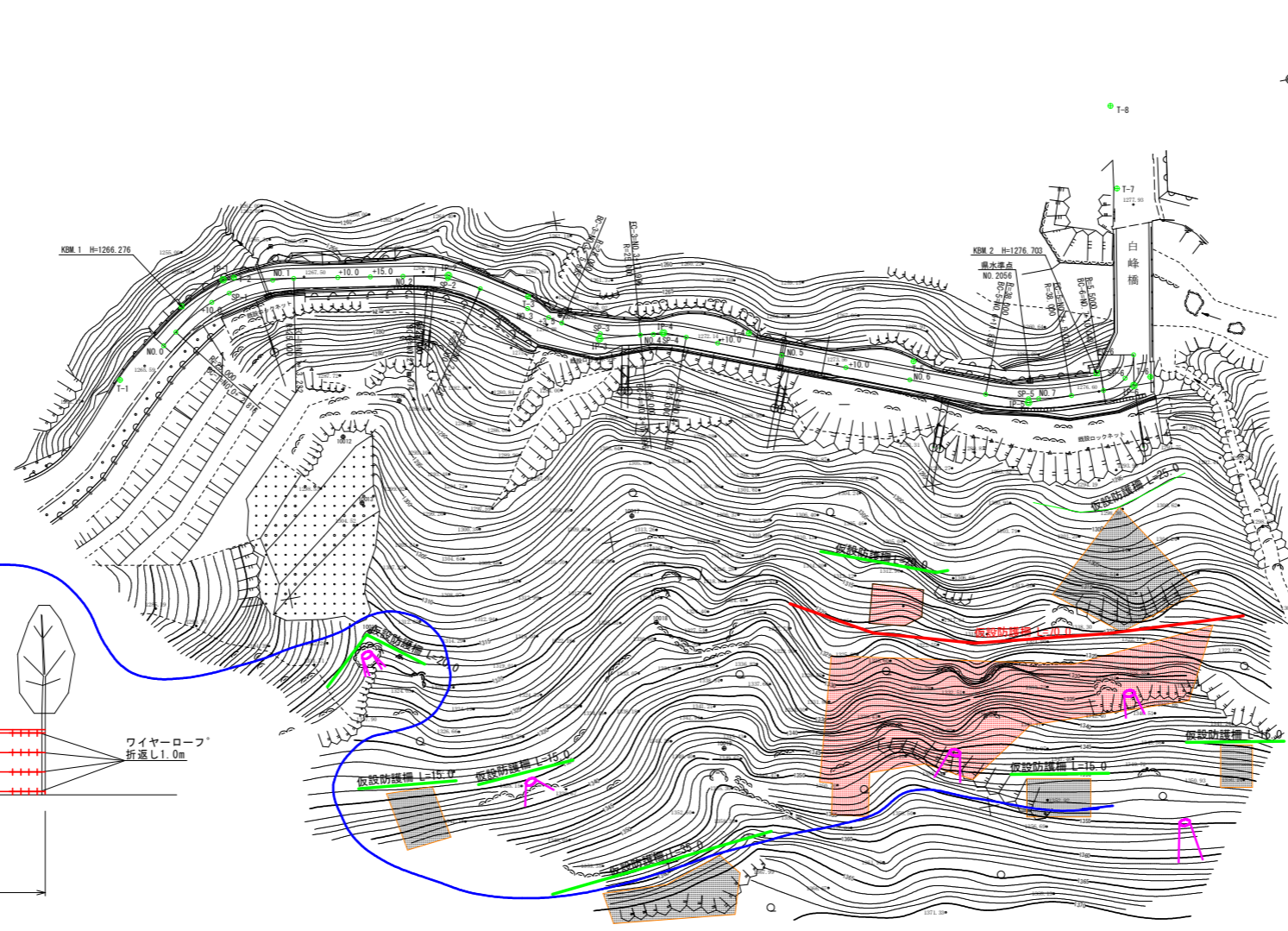
標準断面図(1)

S=1/200



工事名	R1馬土 国道438号 美・木屋平川上2 落石防止工事(2)		
路線名等	一般国道438号		
工事箇所	美馬市木屋平川上2(第2分割)		
図面名	標準断面図(1)		
縮尺	S=1:200	図面番号	2 / 3
会社名			
事業者名	徳島県西部総合県民局 県土整備部(美馬)		

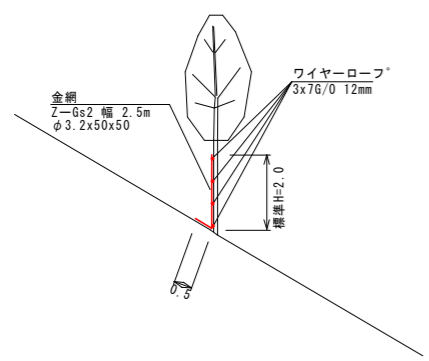
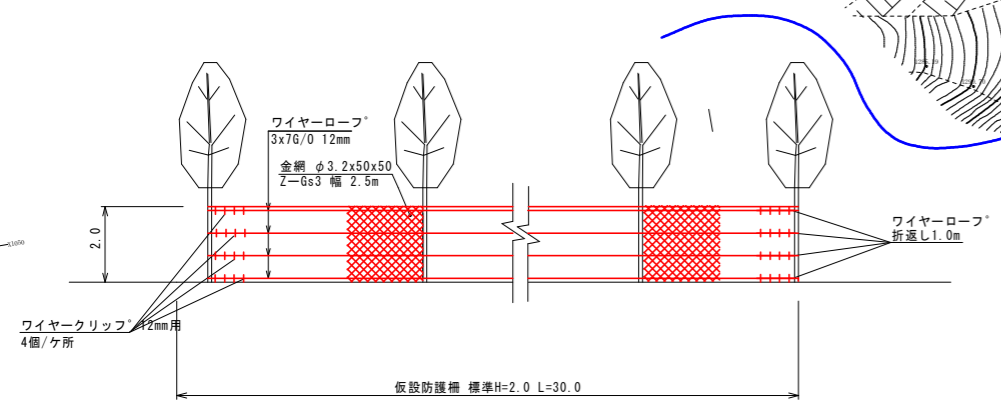
仮設計画図 S=1:500



仮設計画

- モノレール — L=500m
- 仮設防護柵(簡易) — L=70.0m

仮設防護柵(簡易)



実施設計図面

工事名	R1馬士 国道438号 美・木屋平川上2 落石防止工事(2)		
路線名等	一般国道438号		
工事箇所	美馬市木屋平川上2(第2分割)		
図面名	仮設計画図		
縮尺	S=1:500	図面番号	3 / 3
会社名			
事業者名	徳島県西部総合県民局 県土整備部(美馬)		